BRUGGE
OPENBAAR DOMEIN ONTWERP & PLANNING

Abdijbekestraat, Hoog-Brabantlaan, Ontmijnerslaan, Orchideeënlaan en Tilecastraat

ligging:
Sint-Andries / Sint-Michiels

type plan:
ontwerpen toestand schaal 1/250

opgemaakt door:
Maarten Vandeenhuyse, afdelingshoofd Ontwerp & Planning
Nathalie Vandromme, projectmanager Ontwerp & Planning
Annemieke Lamote, ontwerper Openbaar Domein

planlijst:
1. Bestaande toestand
2. Overzichtsplan
3. Ontwerp Abdijbekestraat deel 1 en Hoog-Brabantlaan
4. Ontwerp Abdijbekestraat deel 2, Ontmijnerslaan en Orchideeënlaan
5. Ontwerp Abdijbekestraat deel 3 en Tilecastraat

status: voorontwerpplan
ontwerp: 28/03/2024
plannummer 4/5
klassementnummer: SWI2021005

LEGENDE

BESTAAND

- garage
- voordeur
- bestaande boom

ONTWERP

- bituminieuze verharding
- uitgewassen beton, kleur okerbruin
- grijze betonstraatstenen: 0.22/0.22/0.10m
- waterpasserende tegels (Grasdallen met rechte lijnen)
- groenzone
  invulling planthakken/ groenzones: gras met bloembollen
  - bomen: (zuil): esthlyn
  - bijzowe struiken (muscari): centrum
  - krokussen (pickgrief): randen
  - sneeuwroem (Chionodoxa; blauw): randen
- nieuwe boom

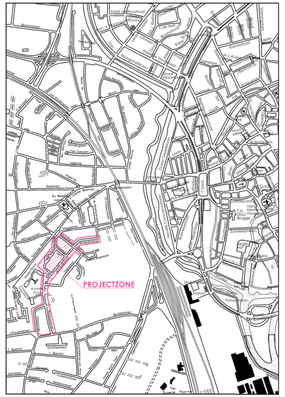

02. - 02.

Abdijbekestraat tussen Hoog Brabantlaan en Ontmijnerslaan
Typedwarsprofiel Ontwerp
Schaal: 1/50

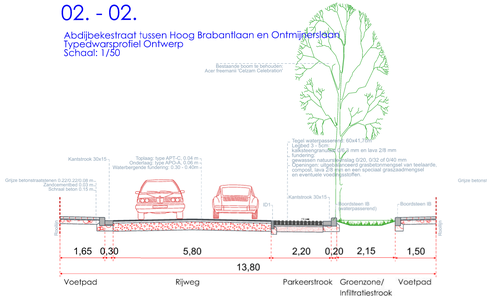

04. - 04.

Orchideeënlaan
Typedwarsprofiel Ontwerp
Schaal: 1/50

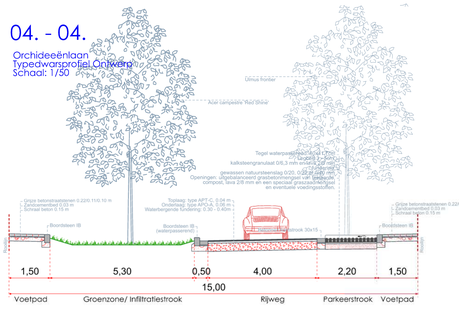

05. - 05.

Ontmijnerslaan tussen Orchideeënlaan en Abdijbekestraat
Typedwarsprofiel Ontwerp
Schaal: 1/50

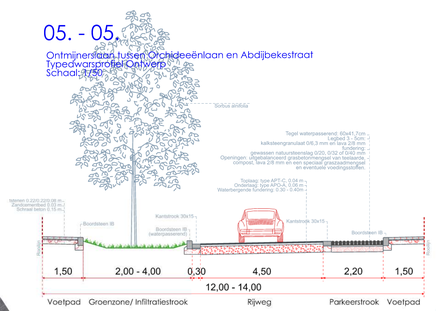

06. - 06.

Abdijbekestraat thv groenplein
Typedwarsprofiel Ontwerp
Schaal: 1/50

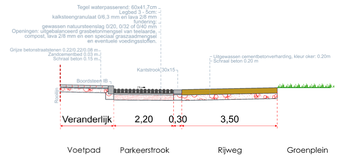

Ontmijnerslaan
Ontmijnerslaan
Orchideeënlaan
Hoog-Brabantlaan
bushalte
Abdijbekestraat
FASE 1
FASE 1
FASE 1